



ΕΛΛΗΝΙΚΗ ΔΗΜΟΚΡΑΤΙΑ
ΠΕΡΙΦΕΡΕΙΑ ΑΝΑΤΟΛΙΚΗΣ ΜΑΚΕΔΟΝΙΑΣ - ΘΡΑΚΗΣ

ΕΙΔΙΚΗ ΥΠΗΡΕΣΙΑ ΔΙΑΧΕΙΡΙΣΗΣ
ΕΠΙΧΕΙΡΗΣΙΑΚΟΥ ΠΡΟΓΡΑΜΜΑΤΟΣ







ΠΕΡΙΦΕΡΕΙΑΚΟ ΕΠΙΧΕΙΡΗΣΙΑΚΟ ΠΡΟΓΡΑΜΜΑ
ΑΝ. ΜΑΚΕΔΟΝΙΑΣ - ΘΡΑΚΗΣ 2021 - 2027

ΣΤΡΑΤΗΓΙΚΗ ΜΕΛΕΤΗ ΠΕΡΙΒΑΛΛΟΝΤΙΚΩΝ ΕΠΙΠΤΩΣΕΩΝ

Χάρτης 2:

Κάλυψη γης κατά Corine - γενικές κατηγορίες

Υπόμνημα

-  Οικισμοί, δομημένος χώρος, δίκτυα, εξορύξεις
-  Καλλιέργειες, λιβάδια, μικτές γεωργοδασικές εκτάσεις
-  Δάση, δασικές εκτάσεις, υγρότοποι και γυμνό έδαφος
-  Ύδατα, λιμνοθάλασσες και εκβολές
-  Λίμνες/υδάτινες επιφάνειες
-  Βασική υδρογραφία

